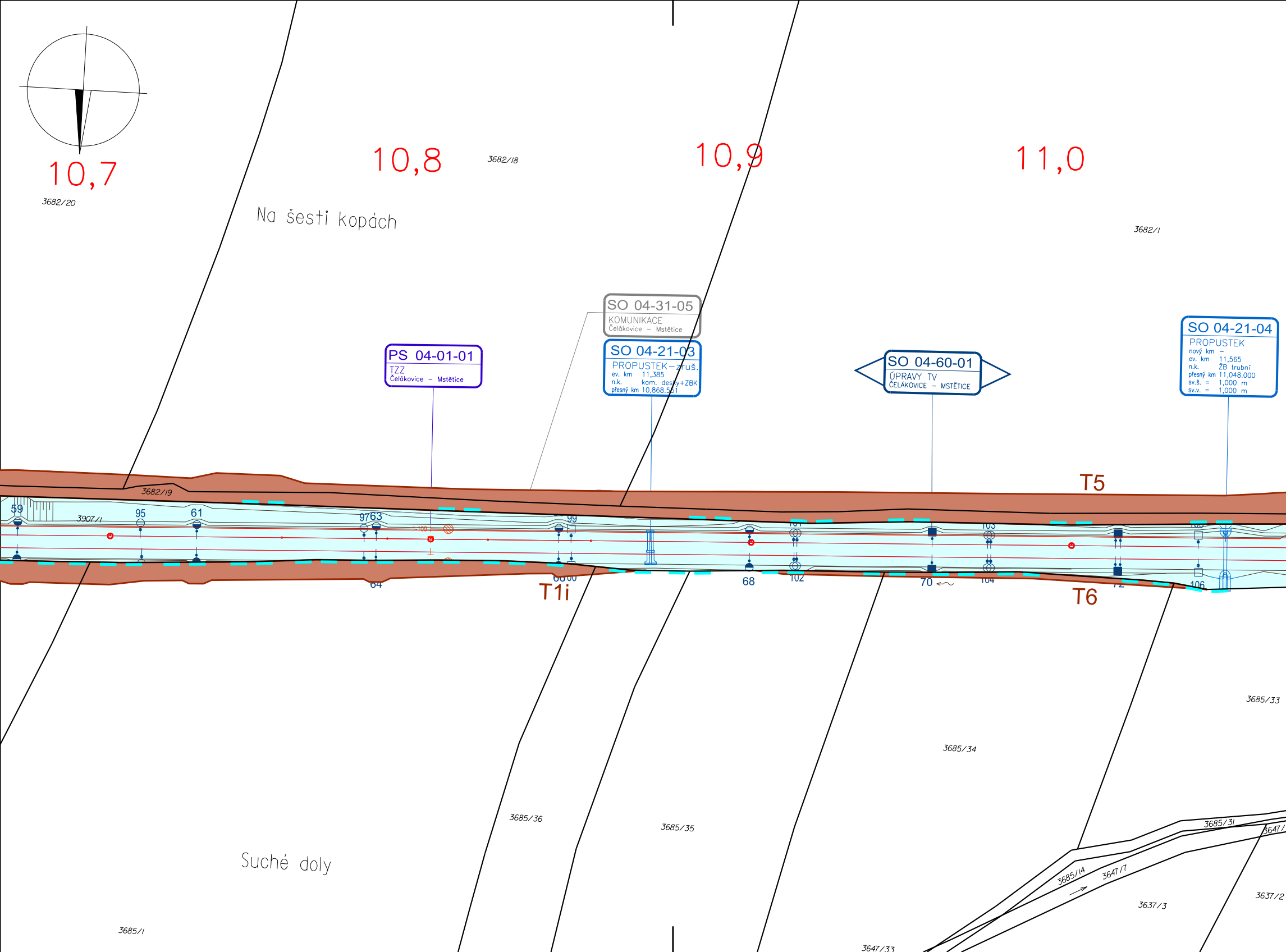
10,7
3682/20
10,8
3682/18
Na šesti kopách
10,9
11,0
3682/1
SO 04-31-05
KOMUNIKACE
Čelákovice – Mstětice
PS 04-01-01
TZZ
Čelákovice – Mstětice
SO 04-21-03
PROPUSTEK–zruš.
ev. km 11,385
n.k. kam. desky+ZBK
přesný km 10,868.561
SO 04-60-01
ÚPRAVY TV
ČELÁKOVICE – MSTĚTICE
SO 04-21-04
PROPUSTEK
nový km –
ev. km 11,565
n.k. ŽB trubní
přesný km 11,048.000
sv.š. = 1,000 m
sv.v. = 1,000 m
T5
3682/19
3907/1
59
95
61
9763
99
64
T1i
68
102
70
104
T6
106
3685/33
3685/34
3685/36
3685/35
Suché doly
3685/31
3685/14
3647/7
3647/
3637/3
3637/2
3647/33
3685/1

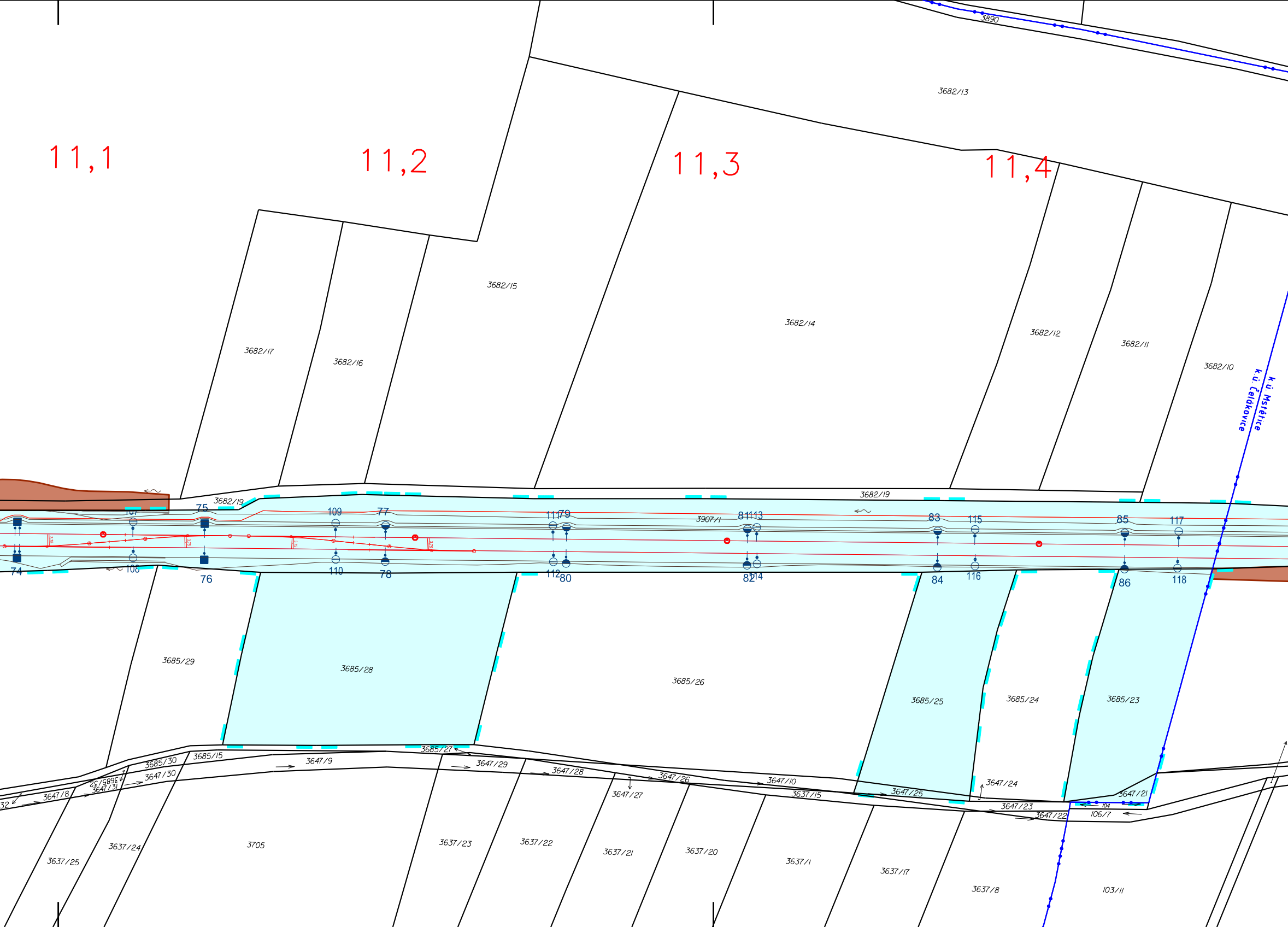
11,1
11,2
11,3
11,4
3890
3682/13
3682/15
3682/14
3682/17
3682/16
3682/12
3682/11
3682/10
k.ú. Mstětice
k.ú. Čelákovice
3682/19
3682/19
3907/1
74
75
76
77
78
79
80
81
82
83
84
85
86
107
108
109
110
111
112
113
114
115
116
117
118
3685/29
3685/28
3685/26
3685/25
3685/24
3685/23
3685/27
3685/30
3685/15
3685/32
3647/9
3647/29
3647/28
3647/27
3647/26
3647/10
3647/25
3647/24
3647/21
3647/23
3647/22
3647/30
3647/31
3647/8
32
104
106/7
3637/15
3637/25
3637/24
3705
3637/23
3637/22
3637/21
3637/20
3637/1
3637/17
3637/8
103/11

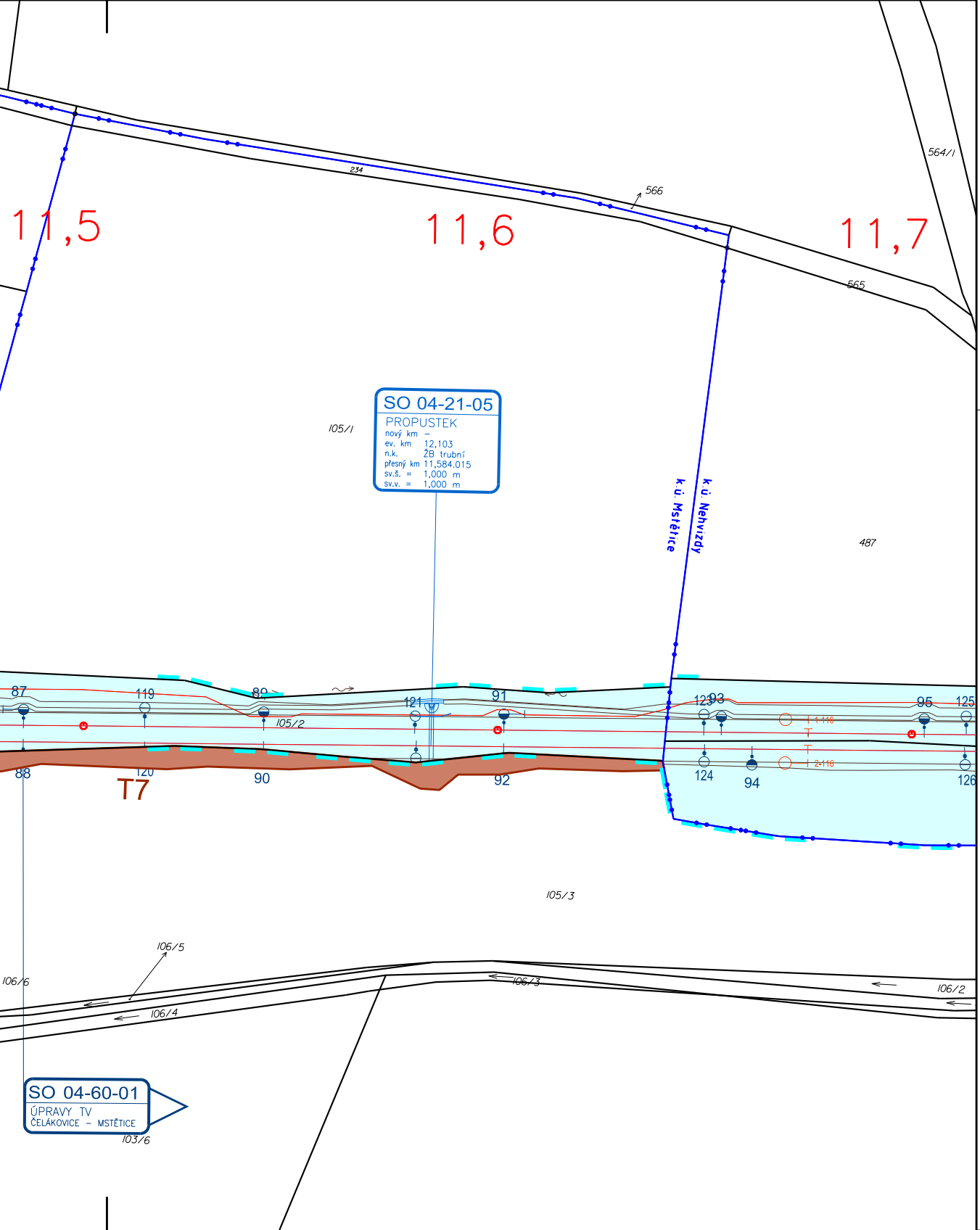
11,5
11,6
11,7
234
566
564/1
565
105/1
487
SO 04-21-05
PROPUSTEK
nový km –
ev. km 12,103
n.k. ŽB trubní
přesný km 11,584.015
sv.š. = 1,000 m
sv.v. = 1,000 m
k.ú. Mstětice
k.ú. Nehvizdy
87
119
89
121
91
123
93
95
125
105/2
1-116
2-116
88
120
90
92
124
94
126
T7
105/3
106/5
106/6
106/4
106/3
106/2
SO 04-60-01
ÚPRAVY TV
ČELÁKOVICE – MSTĚTICE
103/6

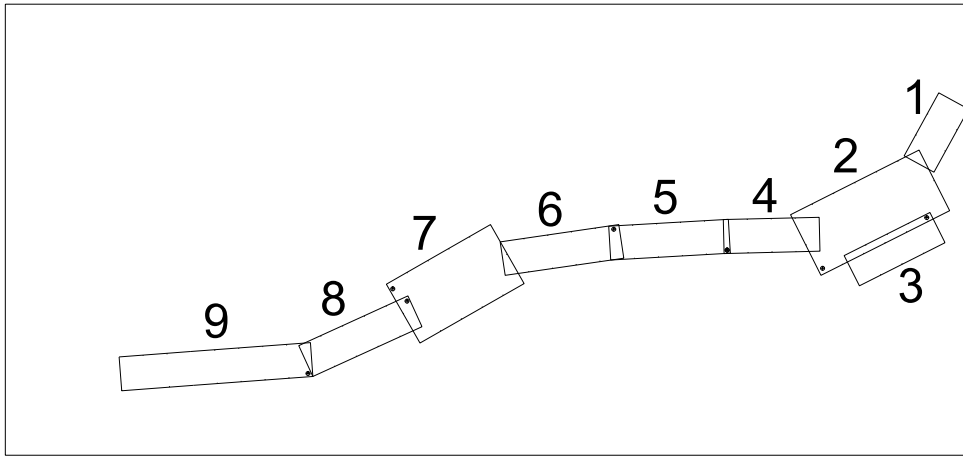

🟩	D1	Zábor dočasný (do 1 roku)
🟩	ZSD1	Dočasný zábor do 1 roku - zařízení stavby
🟦	ZS1	Dočasný zábor nad 1 rok - zařízení stavby
🟩	T1a	Zábor trvalý
🟫	T1b	Zábor trvalý na půdě ZPF
🟦	VB1	Věcné břemeno
▭	DE1	Demolice
🟪		Nemovitost ve vlastnictví Českých drah a.s.
⬜		Nemovitost ve vlastnictví ČR s právem hospodaření pro SŽDC s.o.
- ▬ -		Hranice nemovitostí ve vlastnictví Českých drah a.s.
- ▬ -		Hranice nemovitostí ve vlastnictví ČR s právem hospodaření pro SŽDC s.
—•—		Hranice katastrálního území
k.ú. Rokycany		Název katastrálního území
207/4		Hranice parcel katastru nemovitostí
(156/34)		Hranice parcel zjednodušené evidence
9,8		Kilometráž

ZAPRACOVÁNÍ PŘIPOMÍNEK 02/2016

Souřadnicový systém S-JTSK
Výškový systém Bpv

Popela
ověřil Ing. Ladislav Popela
dne 25.7. 2016 pod č.j. 102/2016

Změna:	Název změny:	Datum:	Provedl:	Podpis:

Investor, objednatel:

ŠŽDC
Správa železniční dopravní cesty

Správa železniční dopravní cesty, státní organizace
Dlážděná 1003/7
110 00 Praha 1

Kontaktní adresa:
Správa železniční dopravní cesty, s.o.
Stavební správa západ
Sokolovská 278/1955,
190 00 Praha 9

Zhotovitel části dokumentace:

PRAGEMA
PRÁCE GEODETICKÉ A MAPOVACÍ

PRAGEMA s.r.o.
Na Pankrácí 1062/58, PRAHA 4, 140 00
tel.: 241 480 809

METROPROJEKT Praha a.s.
nám. I. P. Pavlova 2/1786
120 00 Praha 2
generální ředitel: Ing. David Krása
tel.: +420 296 154 105
www.metroprojekt.cz
info@metroprojekt.cz

METROPROJEKT

Souprava číslo:

HIP: Podpis:
Ing. Jaroslav Janeček
tel.: **+420 296 154 302**
Stupeň: **PD (DUR)**

Název a účel díla:

Optimalizace traťového úseku
Čelákovice (mimo) - Mstětice (včetně)

Zpracovatelský útvar:
PRAGEMA s.r.o.
tel.: **241 480 809**

Vedoucí útvaru: Podpis:
Ing. Ladislav Popela Popela

Název části díla:

GEODETICKÁ DOKUMENTACE **I**
MAJETKOPRÁVNÍ ČÁST **I.2**
PŘEDBĚŽNÝ VÝKRES VÝKUPU POZEMKŮ **I.2.4**

Odpovědný projektant: Podpis:
Ing. Ladislav Popela Popela

Vypracoval: Podpis:
Ing. Lukáš Frydecký Frydecký

Skart. znak: **V20/2037** Datum: **02/2016**
Počet formátů: **7xA4** Měřítko: **1:1000**

Název přílohy:

Situace č. 5 - km 10,7, - 11,7

Změna: **000**
Číslo příl.: **005**

IČD: **15** **6590** **09** **02** **04** **000**

.o.